






Legenda

-  **Hi4** Aree inondabili da piene con portate di colmo caratterizzate da tempi di ritorno di 50 anni
-  **Hi3** Aree inondabili da piene con portate di colmo caratterizzate da tempi di ritorno di 100 anni
-  **Hi2** Aree inondabili da piene con portate di colmo caratterizzate da tempi di ritorno di 200 anni
-  **Hi1** Aree inondabili da piene con portate di colmo caratterizzate da tempi di ritorno di 500 anni



PUC 2017 COMUNE DI CARLOFORTE



Piano Urbanistico Comunale
Legge Regionale n. 45/1989 e s.m.

Tav. 19.2 - Planimetria pericolosità idraulica su ortofoto Canale 10 - di Cala Vinagra

Scala 1:2.000

aprile 2019
Integrazioni a
seguito nota
ADIS prot.5226
del 19-06-2018

Elaborato A42.4

